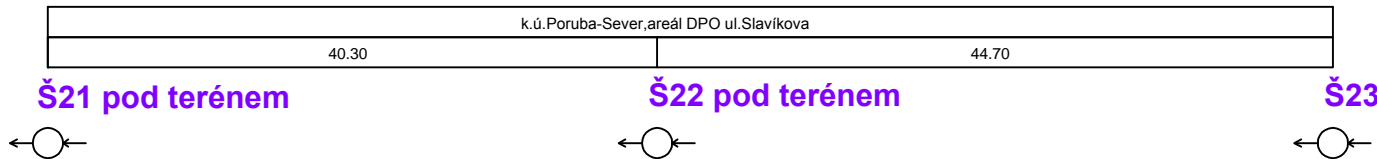


ÚZEMÍ
VZDÁLENOST ŠACHET
NÁZVY ŠACHET



Podélný profil dešťové stoky "DF"

MĚŘÍTKO 1:500 / 1:100

KÓTA UPRAVENÉHO TERÉNU

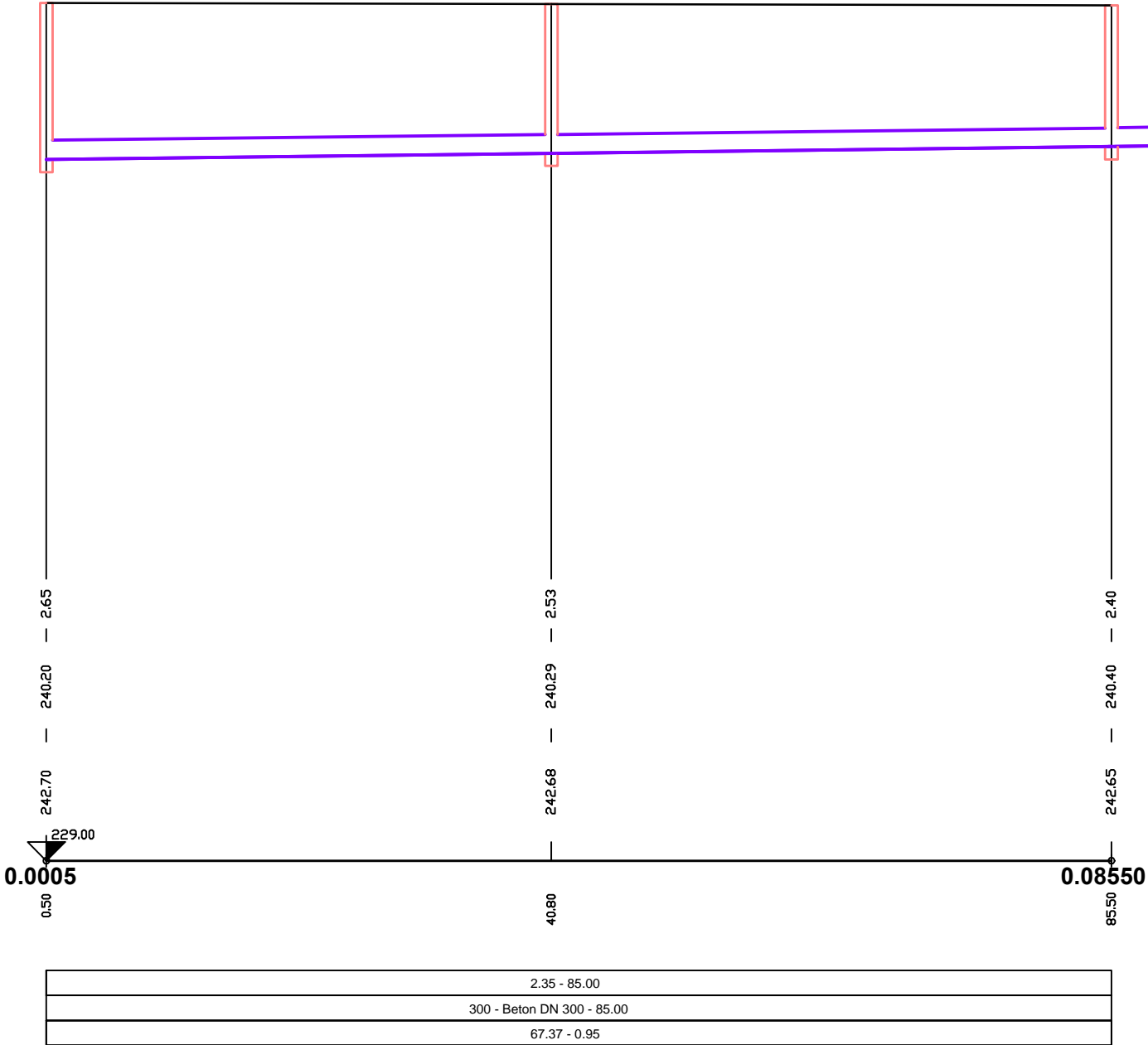
HLOUBKA VÝKOPU


KÓTA DNA POTRUBÍ

KÓTA TERÉNU

STANIČENÍ [Km],[m]

SKLON [promile] - DÉLKA [m]
DN [mm] - MATERIAL - DELKA [m]
KAPACITA [l/s] - RYCHLOST [m/s] (dle: Colebrook)






Ostravské vodárny a kanalizace a.s.
Nádražní 28/3114, 729 71 Ostrava – Moravská Ostrava

Investor Dopravní podnik Ostrava a.s.

Název akce
Pasport areálové kanalizace vč. návrhu řešení
oddělení splaškových a srážkových vod
areál DPO ul. Slavíkova

Název výkresu
PODÉLNÝ PROFIL DEŠŤOVÉ STOKY "F"

Vypracoval	Ing. Lupták	
Kontroloval	Ing. Lupták	
Schválil		
Datum	07/2020	FA4 3
Stupeň	pasport	
č.zak.		
CAD		
OVAK		
Měřítko 1 :500/100	č.výkresu	
Kótováno v m	17	